

BIEN SE PRÉPARER

Horaires des chemins

Les chemins situés sur le domaine skiable sont **ouverts de 9h à 17h. Accès strictement interdit en dehors de ces horaires.** Danger lié aux avalanches et opérations de damage. En fonction des conditions météo et sécurité, ces chemins peuvent fermer sans préavis en journée. **Renseignements à l'Office de Tourisme.**


Avant votre départ

- **Renseignez-vous sur les conditions météo**, le manteau neigeux, la praticabilité des chemins. L'Office de Tourisme est à votre disposition au +33 (0)4 79 06 80 51.
- **Informez vos proches** de votre destination.
- **Prévoyez un équipement adapté**, de quoi boire et vous alimenter.
- **Rapprochez-vous si besoin des professionnels**, ils peuvent vous accompagner.
- La Rosière Tourisme et la Mairie de Montvalezan déclinent toute responsabilité concernant les informations éditées sur ce document, données à titre indicatif et schématique.
- **Les chiens sont interdits sur le domaine skiable** et doivent être tenue en laisse sur les fronts de neige, la liaison piétonne, le centre station, le secteur des Eucherts et les voies publiques.



RENDEZ-VOUS *Cet été!*

En été, La Rosière se découvre à pied, à vélo ou sur les sentiers de trail — Pour respirer l'air pur des Alpes et admirer des panoramas à couper le souffle.



MAGASINS DE SPORT

Location-vente de matériel de ski, snowboard, raquette, vente de vêtements et accessoires, bootfitting.

LA ROSIÈRE CENTRE

Arpin Sport
+33(0)4 79 06 81 21

Colette Sport
+33(0)6 10 02 18 37

Intersport Centre
+33(0)4 79 06 81 58

Intersport Le Vanoise
+33(0)4 79 06 81 58

Intersport La Poudre
+33(0)4 79 06 27 33

Précision Ski
+33(0)4 58 14 07 77

Rolling Snow Netski
+33(0)4 79 55 10 97

Skiset-Olympic Sports Village
+33(0)4 79 01 07 21

Skiset-Olympic Sports & Café
+33(0)4 79 22 21 14

Skimium Le Roc Noir
+33(0)4 79 00 61 55

La Trace
+33(0)6 23 08 26 79

LES EUCHERTS

Alparena Ski Service
+33(0)4 79 23 18 40

Eko Sport
+33(0)4 79 55 26 39

Intersport Cimes Blanches
+33(0)4 79 07 74 37

Intersport Les Eucherts
+33(0)4 79 07 67 08

Boardrider Quicksilver
+33(0)4 79 23 18 43

Skiset-Olympic Sports Les Eucherts
+33(0)4 79 06 88 37

Skiset Snowcimes
+33(0)4 79 22 78 57

Sport 2000 Les Eucherts
+33(0)4 79 55 26 39

Surf Ski Shop Précision Ski
+33(0)4 79 23 18 40

ÉCOLES ET ACCOMPAGNANTS

Ecole du Ski Français

La Rosière Centre / Les Eucherts
+33(0)4 79 06 81 26

Cours collectifs et privés, à partir de 3 ans : ski, snowboard, hors-piste, freestyle, slalom. Sorties raquettes, descentes en yooner, snake-gliiss.

Evolution 2

La Rosière Centre
+33(0)4 79 40 19 80

École de ski et d'aventure. Cours collectifs et privés, à partir de 3 ans : ski, snowboard, hors-piste. Initiation au DVA

Oxygène

Les Eucherts
+33(0)6 42 85 58 73

École de Ski et Snowboard. Encadrement hors-piste, ski de randonnée et split-board. Handi-ski. Leçons collectives et privées à partir de 3 ans pour tous niveaux.

OriginAlps

La Rosière Centre
+33(0)6 79 63 87 03

École de ski et snowboard, moniteurs diplômés, piste, freeride, ski de randonnée ou héliski. Vivez une expérience authentique avec des professionnels locaux, passionnés, attentionnés.

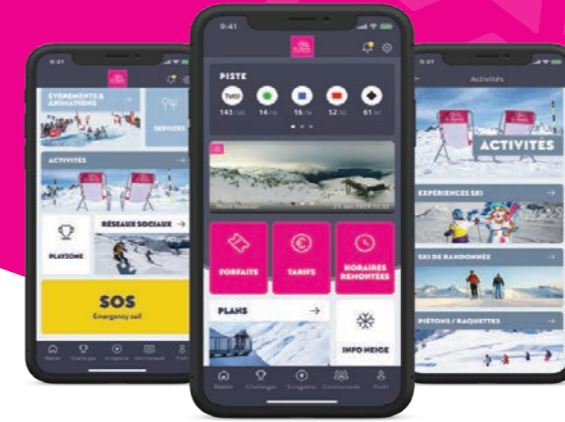
Bureau des Guides et Accompagnateurs de La Rosière

Les Eucherts
+33(0)6 62 19 19 76

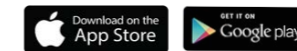
Sorties raquettes tous niveaux avec accompagnateurs : découverte, nocturnes, approche culturelle pour profiter pleinement de l'hiver.

TÉLÉCHARGEZ L'APP ESPACE SAN BERNARDO

DOWNLOAD THE MOBILE APP
ESPACE SAN BERNARDO



Forfaits & plan des pistes / Prices & piste map
Webcams & météo / Webcams & weather
Photos souvenir / Holiday snapshots
Ouvertures en temps réel / Real-time opening



SUIVEZ LE GUIDE


Pour faciliter votre séjour, La Rosière met à votre disposition le **guide interactif** Grincat. Vous pouvez vous géo-localiser et trouver rapidement un commerce, un restaurant, une activité, un service... Ce guide vous indique le meilleur itinéraire **en navette gratuite, à pied ou en voiture.**

Rendez-vous sur larosiere.net ou scannez le QR CODE :



PLAN DES SENTIERS

Raquettes et piétons



1,00 €



Office de Tourisme
Accueil
+33 (0)4 79 06 80 51
Centre de réservation
+33 (0)4 79 06 83 92
larosiere.net



Des navettes pour vous déplacer dans La Rosière !
Durant l'hiver, toutes les 15 min, des navettes station offertes desservent les différents quartiers de La Rosière. Les Eucherts, l'Averne, le Gollet, le Centre, le Club Med et la Maison du Ski sont desservis. Horaires : larosiere.net



SKIBUS

PLAN DES SENTIERS

Raquettes et piétons



En cas d'urgence, appelez le 112

- Toilette
- Médecin
- Défibrillateur
- Poste de secourisme
- Zone avalancheuse
- Zone interdite
- Camping
- Restaurant d'altitude
- Point de vue
- La Bergerie de Genèviève
- Arrêt de bus
- Chapelle / église

SENTIERS FACILES

- 1 Chemin de la Prairie des Neiges**
P Le Gollet, dernier virage 210 m 280 m
Au cœur des prairies enneigées, vous découvrirez les dessous de La Rosière en longeant les anciens chalets d'alpage de la station, tout en bénéficiant d'une vue splendide sur la vallée.
- 2 Chemin de la Forêt (liaison piétonne)**
P Centre ou Les Eucherts 210 m 660 m
Promenade forestière très agréable entre le centre et Les Eucherts, accessible aux poussettes tout terrain. Vous aurez peut-être la chance d'y croiser des écuréuls et les enfants se feront une joie de faire jouer les canilions installés au cœur de la forêt. Chemin éclairé la nuit, idéal pour une balade digestive !

- 3 Chemin de l'Italie (aller-retour)**
P Téléski des Clarines 2170 m 2,8 km

Balade facile offrant une vue imprenable sur la vallée. Chemin menant à l'arrivée du télésiège des Eudets et surplombant la forêt du même nom. Attention, au-delà de ce point la route du col du Petit Saint-Bernard est fermée, même aux piétons (zone avalancheuse).

SENTIERS MOYENS

- 1 Chemin de l'Orée**
P Parking entrée station 210 m 525 m
Joli sentier en forêt, qui vous amène au vieux village.
- 2 Chemin du Camping**
P Parking entrée station ou école 2150 m 390 m
Sentier en sous-bois, qui sera apprécié par les personnes séjournant au camping mais également par les amateurs de promenades en forêt.
- 3 Chemin du Golf (Aller-retour ou boucle avec retour par Les Eucherts)**
P Résidence Les Marmottons (centre) 2100 m 1,3 km
Superbe randonnée aux paysages variés : montée en forêt et vue dégagée sur la vallée de la Haute-Tarentaise. Profitez-en pour prendre un petit déjeûnant à l'Antigel ou vous accorder une pause sur la terrasse du Paradis.
- 4 Panoramique Mont Blanc 4**
P Arrivée télésiège Roches Noires 2128 m 1,4 km
Cet itinéraire sans difficulté vous mènera vers un lieu historique : le fort de la Redoute ruinée. N'oubliez pas de prendre la photo souvenir avec en toile de fond le mont Blanc depuis la passerelle Panoramik.

- 5 Le Bout de la Route**
P Les Eucherts 2166 m 3 km
Belle balade avec vue sur la Combe des Moulins, qui vous mène au pied du télésiège du Fort pour profiter d'une vue exceptionnelle sur le mont Blanc. Les terrasses du Tout Poudre et de La Traversette vous accueilleront pour une boisson réconfortante ou une petite crêpe.

- 6 Le Chemin des Bergers (Chemin non damé)**
P Après le dernier virage du Gollet 2140 m 1,2 km
Depuis le joli quartier du Gollet, partez explorer les sous-bois

enneigés puis rejoignez les prairies situées sous le vieux village, dominé par la chapelle Sainte Jeanne d'Arc.

- B Parcours du Petit Trappeur (Chemin non damé)**
P Centre du Chemin de la Forêt 2180 m 1,6 km
Raquettes aux pieds, partez à travers la forêt de La Rosière à la recherche des traces laissées par les animaux qui peuplent les montagnes. N'oubliez pas de passer auparavant à l'office de tourisme pour y récupérer le carnet ou noter vos découvertes. Si vous avez une véritable âme de trappeur, vous devinerez à quel animal appartiennent les empreintes et repartirez avec une surprise.

SENTIERS DIFFICILES

- 1 Panoramique Mont Blanc 1-2-3**
P Les Eucherts 21488 m 5,7 km
Itinéraire sportif et pentu. Bien qu'il soit damé, les raquettes peuvent s'avérer utiles. Au cœur du domaine skiable, vous pourrez profiter des grands espaces et admirer le style des skieurs.
- 2 Chemin des Foins (aller-retour, chemin non damé)**
P Premier virage après le camping 21260 m 1,8 km
Découvrez le hameau du Châteillard dominé par sa chapelle emblématique.

- 3 Chemin des Écoliers (Chemin non damé)**
P Le Châteillard 21405 m 5,7 km
Cette boucle vous fera découvrir une partie des hameaux de la commune de Montvallezan, avec leurs habitats traditionnels. Chapelles, forêts et calme seront les mots d'ordre de cette journée.

► Les télésièges nommés sur la carte sont accessibles à pied.